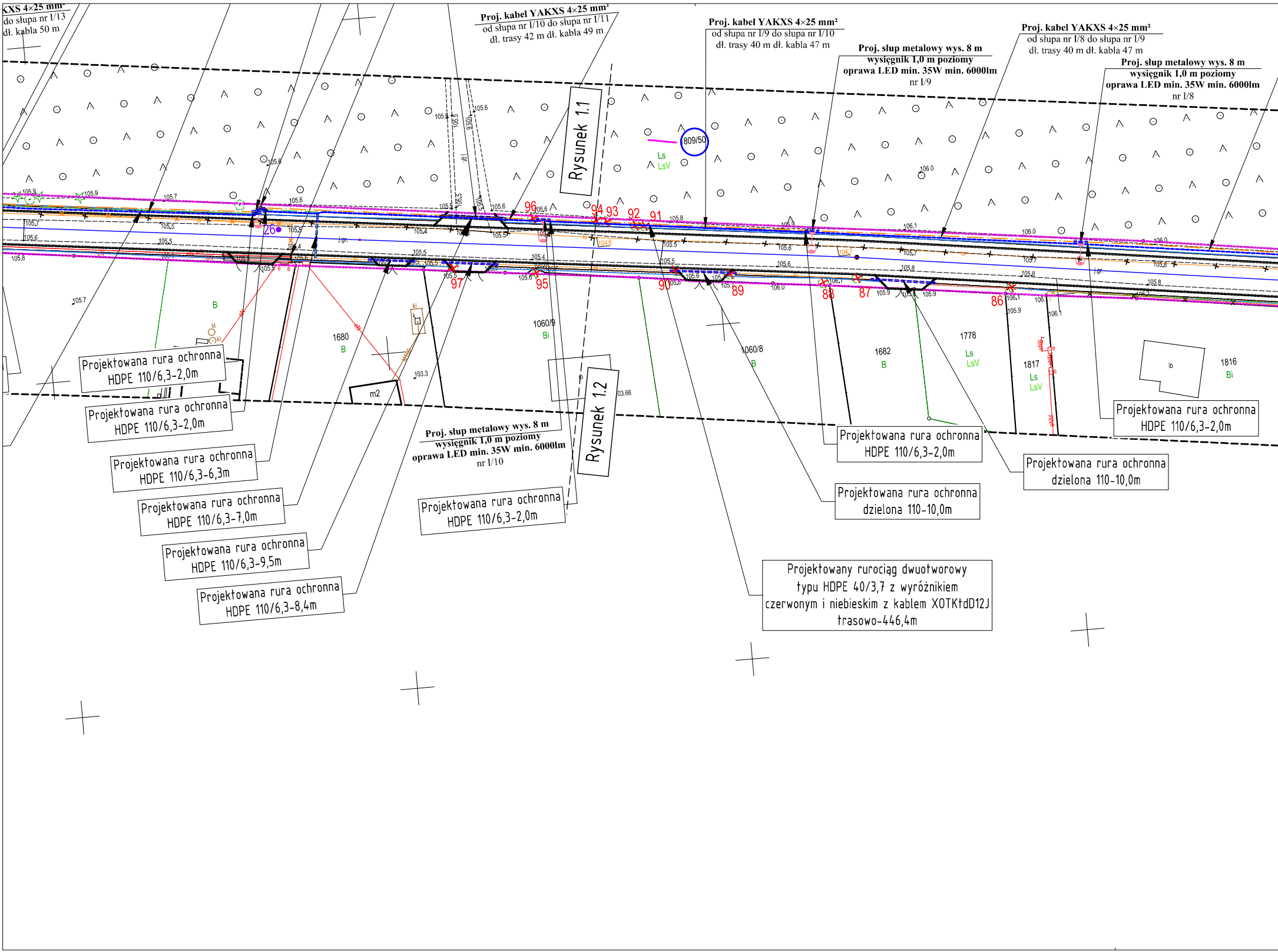
XS 4×25 mm²
do słupa nr I/13
dł. kabla 50 m
Proj. kabel YAKXS 4×25 mm²
od słupa nr I/10 do słupa nr I/11
dł. trasy 42 m dł. kabla 49 m
Proj. kabel YAKXS 4×25 mm²
od słupa nr I/9 do słupa nr I/10
dł. trasy 40 m dł. kabla 47 m
Proj. słup metalowy wys. 8 m
wysięgnik 1,0 m poziomy
oprawa LED min. 35W min. 6000lm
nr I/9
Proj. kabel YAKXS 4×25 mm²
od słupa nr I/8 do słupa nr I/9
dł. trasy 40 m dł. kabla 47 m
Proj. słup metalowy wys. 8 m
wysięgnik 1,0 m poziomy
oprawa LED min. 35W min. 6000lm
nr I/8
Rysunek 1.1
809/50
Ls
LsV
26
96
94
93
92
91
97
95
90
89
88
87
86
1680
B
1060/9
Bi
1060/8
B
1682
B
1778
Ls
LsV
1817
Ls
LsV
1816
Bi
m2
Rysunek 1.2
Proj. słup metalowy wys. 8 m
wysięgnik 1,0 m poziomy
oprawa LED min. 35W min. 6000lm
nr I/10
Projektowana rura ochronna
HDPE 110/6,3-2,0m
Projektowana rura ochronna
HDPE 110/6,3-2,0m
Projektowana rura ochronna
HDPE 110/6,3-6,3m
Projektowana rura ochronna
HDPE 110/6,3-7,0m
Projektowana rura ochronna
HDPE 110/6,3-9,5m
Projektowana rura ochronna
HDPE 110/6,3-8,4m
Projektowana rura ochronna
HDPE 110/6,3-2,0m
Projektowana rura ochronna
HDPE 110/6,3-2,0m
Projektowana rura ochronna
dzielona 110-10,0m
Projektowana rura ochronna
dzielona 110-10,0m
Projektowana rura ochronna
HDPE 110/6,3-2,0m
Projektowany rurociąg dwuotworowy
typu HDPE 40/3,7 z wyróżnikiem
czerwonym i niebieskim z kablem XOTKtdD12J
trasowo-446,4m
105.9
105.7
105.6
105.5
105.8
106.0
106.1
103.3
j.gr.

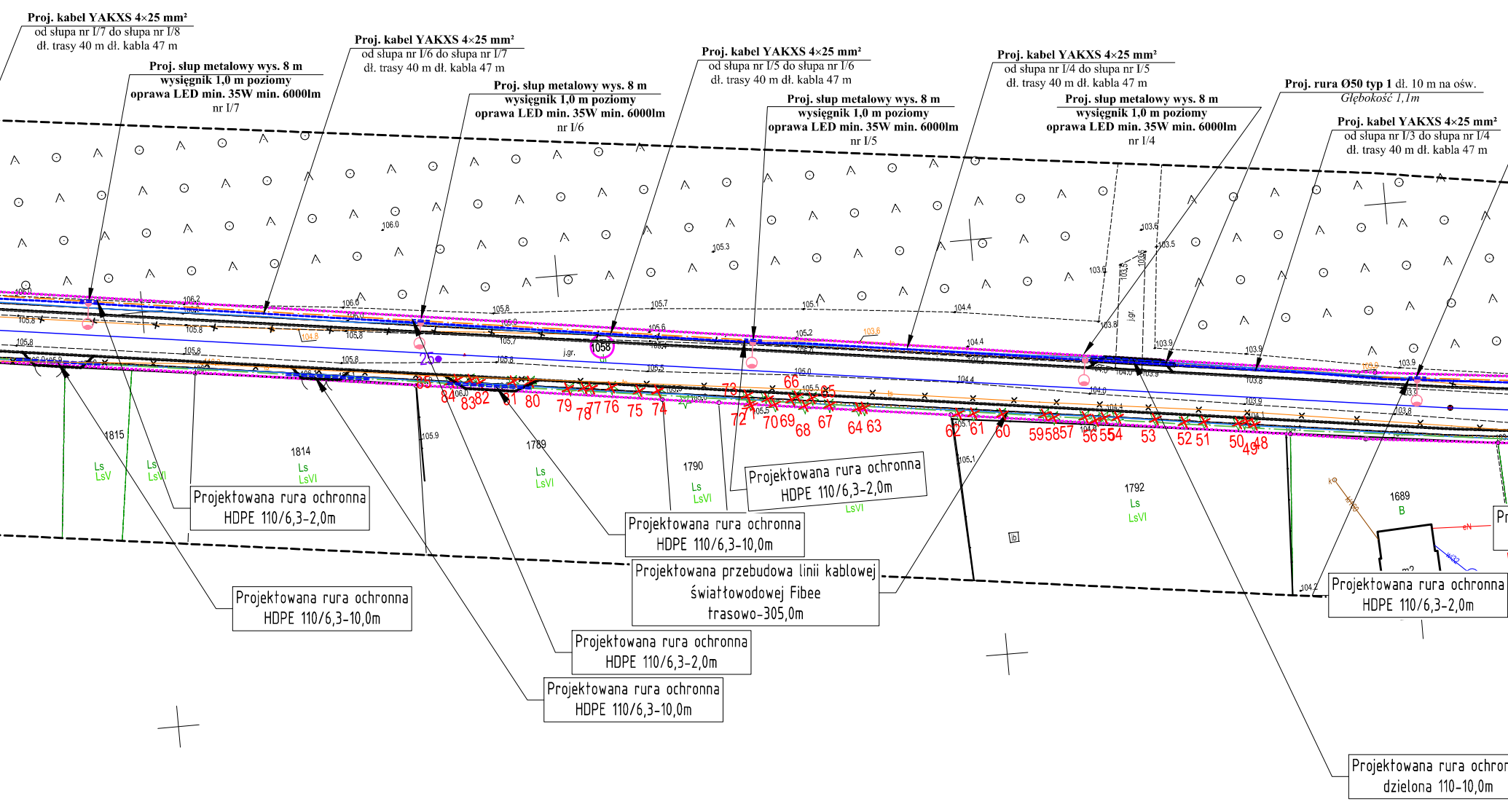
Proj. kabel YAKXS 4×25 mm²
od słupa nr I/7 do słupa nr I/8
dł. trasy 40 m dł. kabla 47 m
Proj. słup metalowy wys. 8 m
wysięgnik 1,0 m poziomy
oprawa LED min. 35W min. 6000lm
nr I/7
Proj. kabel YAKXS 4×25 mm²
od słupa nr I/6 do słupa nr I/7
dł. trasy 40 m dł. kabla 47 m
Proj. słup metalowy wys. 8 m
wysięgnik 1,0 m poziomy
oprawa LED min. 35W min. 6000lm
nr I/6
Proj. kabel YAKXS 4×25 mm²
od słupa nr I/5 do słupa nr I/6
dł. trasy 40 m dł. kabla 47 m
Proj. słup metalowy wys. 8 m
wysięgnik 1,0 m poziomy
oprawa LED min. 35W min. 6000lm
nr I/5
Proj. kabel YAKXS 4×25 mm²
od słupa nr I/4 do słupa nr I/5
dł. trasy 40 m dł. kabla 47 m
Proj. słup metalowy wys. 8 m
wysięgnik 1,0 m poziomy
oprawa LED min. 35W min. 6000lm
nr I/4
Proj. rura Ø50 typ 1 dł. 10 m naośw.
Głębokość 1,1m
Proj. kabel YAKXS 4×25 mm²
od słupa nr I/3 do słupa nr I/4
dł. trasy 40 m dł. kabla 47 m
1815
1814
1789
1790
1792
1689
Ls
LsV
LsVI
B
1058
j.gr.
85 84 83 82 81 80 79 78 77 76 75 74 73 72 71 70 69 68 67 66 65 64 63 62 61 60 59 58 57 56 55 54 53 52 51 50 49 48
Projektowana rura ochronna
HDPE 110/6,3-2,0m
Projektowana rura ochronna
HDPE 110/6,3-2,0m
Projektowana rura ochronna
HDPE 110/6,3-10,0m
Projektowana przebudowa linii kablowej
światłowodowej Fibee
trasowo-305,0m
Projektowana rura ochronna
HDPE 110/6,3-2,0m
Projektowana rura ochronna
HDPE 110/6,3-10,0m
Projektowana rura ochronna
HDPE 110/6,3-2,0m
Projektowana rura ochronna
HDPE 110/6,3-10,0m
Projektowana rura ochron
dzielona 110-10,0m

Starosta Tucholski
Dokumentacja projektowa nr
GK.6630.259.2024
była przedmiotem narady
koordynacyjnej przeprowadzonej
za pomocą środków
komunikacji elektronicznej
zakończonej w dniu: 18-11-2024

Z up. Starosty
Magdalena Muntowska
PRZEWODNICZĄCY NARADY
KOORDYNACYJNEJ

Magdalena
Muntowska

Elektronicznie podpisany przez
Magdalena Muntowska
Data: 2024.11.19 13:24:17
+01'00'

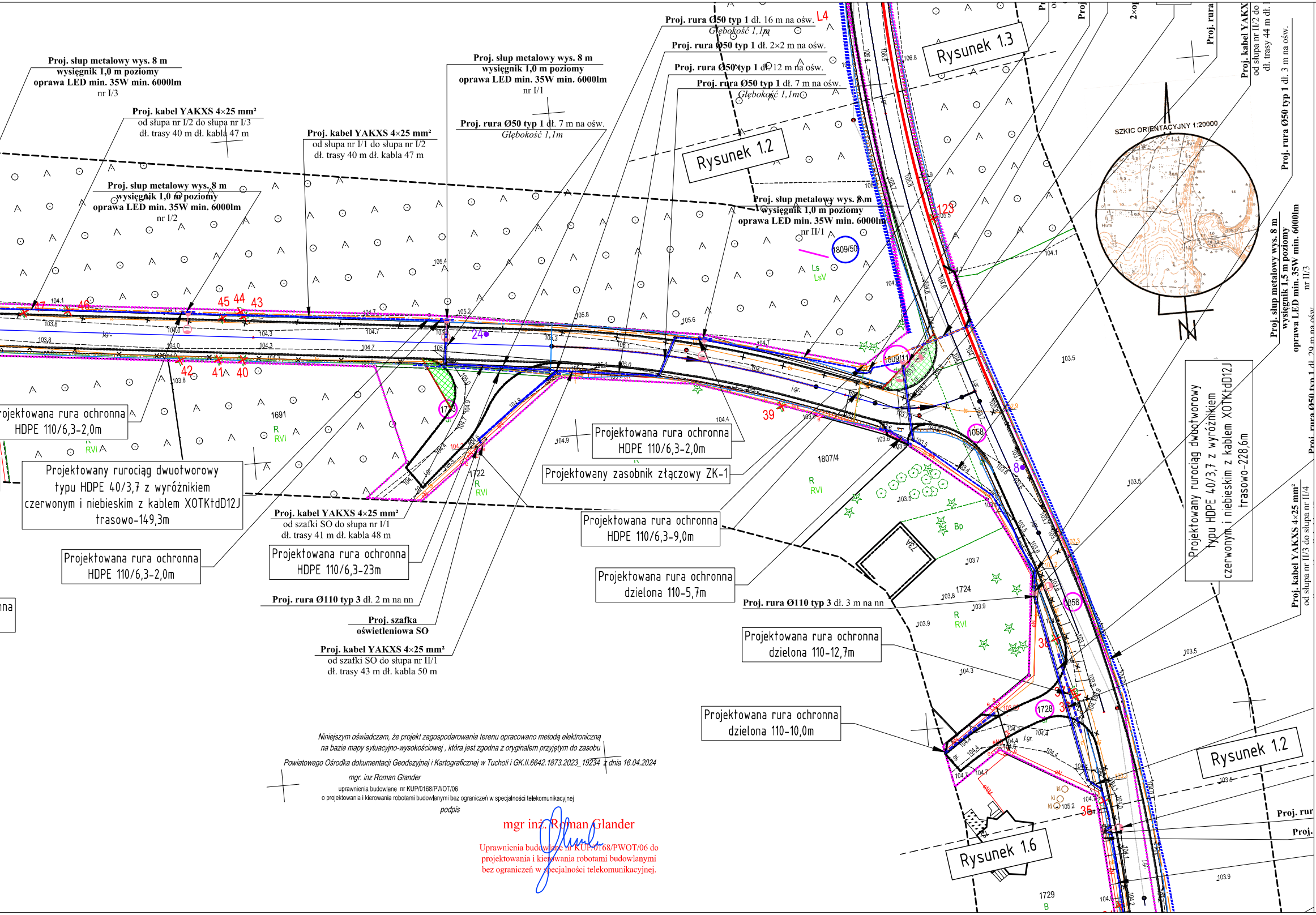
Proj. słup metalowy wys. 8 m
wysięgnik 1,0 m poziomy
oprawa LED min. 35W min. 6000lm
nr I/3
Proj. kabel YAKXS 4×25 mm²
od słupa nr I/2 do słupa nr I/3
dł. trasy 40 m dł. kabla 47 m
Proj. kabel YAKXS 4×25 mm²
od słupa nr I/1 do słupa nr I/2
dł. trasy 40 m dł. kabla 47 m
Proj. słup metalowy wys. 8 m
wysięgnik 1,0 m poziomy
oprawa LED min. 35W min. 6000lm
nr I/2
Proj. słup metalowy wys. 8 m
wysięgnik 1,0 m poziomy
oprawa LED min. 35W min. 6000lm
nr I/1
Proj. rura Ø50 typ 1 dł. 7 m na ośw.
Głębokość 1,1m
Proj. rura Ø50 typ 1 dł. 16 m na ośw.
Głębokość 1,1m
Proj. rura Ø50 typ 1 dł. 2×2 m na ośw.
Proj. rura Ø50 typ 1 dł. 12 m na ośw.
Proj. rura Ø50 typ 1 dł. 7 m na ośw.
Głębokość 1,1m
L4
Rysunek 1.3
Rysunek 1.2
Proj. słup metalowy wys. 8 m
wysięgnik 1,0 m poziomy
oprawa LED min. 35W min. 6000lm
nr II/1
1809/50
Ls
LsV
123
SZKIC ORIENTACYJNY 1:20000
N
Proj. kabel YAKX
od słupa nr II/2 do
dł. trasy 44 m dł.
Proj. rura Ø50 typ 1 dł. 3 m na ośw.
Proj. słup metalowy wys. 8 m
wysięgnik 1,5 m poziomy
oprawa LED min. 35W min. 6000lm
nr II/3
Proj. rura Ø50 typ 1 dł. 29 m na ośw.
Projektowany rurociąg dwuotworowy
typu HDPE 40/3,7 z wyróżnikiem
czerwonym i niebieskim z kablem XOTKtdD12J
trasowo-228,6m
Proj. kabel YAKXS 4×25 mm²
od słupa nr II/3 do słupa nr II/4
47
46
45
44
43
42
41
40
39
38
36
24
8
1809/11
1723
1691
R
RVI
1722
1807/4
1058
1724
1728
1729
B
Bp
73A
ojektowana rura ochronna
HDPE 110/6,3-2,0m
Projektowany rurociąg dwuotworowy
typu HDPE 40/3,7 z wyróżnikiem
czerwonym i niebieskim z kablem XOTKtdD12J
trasowo-149,3m
Projektowana rura ochronna
HDPE 110/6,3-2,0m
Proj. kabel YAKXS 4×25 mm²
od szafki SO do słupa nr I/1
dł. trasy 41 m dł. kabla 48 m
Projektowana rura ochronna
HDPE 110/6,3-23m
Proj. rura Ø110 typ 3 dł. 2 m na nn
Proj. szafka
oświetleniowa SO
Proj. kabel YAKXS 4×25 mm²
od szafki SO do słupa nr II/1
dł. trasy 43 m dł. kabla 50 m
Projektowana rura ochronna
HDPE 110/6,3-2,0m
Projektowany zasobnik złączowy ZK-1
Projektowana rura ochronna
HDPE 110/6,3-9,0m
Projektowana rura ochronna
dzielona 110-5,7m
Proj. rura Ø110 typ 3 dł. 3 m na nn
Projektowana rura ochronna
dzielona 110-12,7m
Projektowana rura ochronna
dzielona 110-10,0m
Rysunek 1.2
Rysunek 1.6
Proj. rur
Proj.
nna

Niniejszym oświadczam, że projekt zagospodarowania terenu opracowano metodą elektroniczną
na bazie mapy sytuacyjno-wysokościowej , która jest zgodna z oryginałem przyjętym do zasobu
Powiatowego Ośrodka dokumentacji Geodezyjnej i Kartograficznej w Tucholi i GK.II.6642.1873.2023_19234 z dnia 16.04.2024

mgr. inz Roman Glander
uprawnienia budowlane nr KUP/0168/PWOT/06
o projektowania i kierowania robotami budowlanymi bez ograniczeń w specjalności telekomunikacyjnej
podpis

mgr inż. Roman Glander

Uprawnienia budowlane nr KUP/0168/PWOT/06 do
projektowania i kierowania robotami budowlanymi
bez ograniczeń w specjalności telekomunikacyjnej.

Mapa do celów projektowych
Skala 1:500
Ark. nr 2 (9)

Jednostka ewidencyjna:
Cekcyn [041601_2]
Obręb ewidencyjny:
CEKCYN [Nr 0002]

Układ wsp. płaskich 2000/6, wysokości EVRF 2007

Obciążeń gruntowych nie badano.

Granice naniesiono na podstawie danych z EGiB.

Arkusz mapy: 6.202.20.04.4.1; .04.4.3; .04.4.2; .04.4.4

Ks.rob. 387/2023, Id. GK.II.6642.1873.2023

Data opracowania mapy: 31.01.2024r.

Wyk.: GEO-MAP
Biuro Usług Geodezyjnych
Piotr Myszka
52 334 89 01
geomap@tuchola.pl

Podpis jest prawidłowy
Dokument podpisany przez Marek Krzysztof Ott
Data: 2024.08.07 13:20:10 CEST

Marek Ott
Uprawnienia zaśw. GGK nr 15913

Nie wyklucza się istnienia w terenie innych nie wykazanych na mapie urządzeń podziemnych, które nie były zgłoszone do inwentaryzacji lub o których brak jest informacji w instytucjach branżowych.

Oświadczam, że niniejszy dokument został opracowany w wyniku prac geodezyjnych i kartograficznych, których rezultaty zawiera operat techniczny wpisany do ewidencji materiałów państwowego zasobu geodezyjnego i kartograficznego

Organ prowadzący państwowy zasób geodezyjny i kartograficzny	*Starosta Tucholski*
Dane identyfikujące zgłoszenie prac	*GK.II.6642.1873.2023*
Wykonawca prac geodezyjnych	*GEO-MAP* *Biuro Usług Geodezyjnych* *Piotr Myszka* *NIP: 561-123-23-34*
Imię i nazwisko oraz numer uprawnień kierownika prac geodezyjnych	*Marek Ott* *Uprawnienia nr 15913 zaśw. GGK*
Numer oraz data sporządzenia dokumentu potwierdzającego wynik pozytywnej weryfikacji	*GK.II.6642.1873.2023_19234 z dnia 16.04.2024r.*

"Jestem świadomy odpowiedzialności karnej za złożenie fałszywego oświadczenia"

GEO-MAP Biuro Usług Geodezyjnych Piotr Myszka ul. Dworcowa 6/1 89-500 Tuchola NIP: 5611232334 REGON: 360009485	Podpisane elektronicznie przez PIOTR BARTOSZ MYSZKA (Certyfikat osobisty) w dniu 2024-08-07.	*podpis wykonawcy prac*

LEGENDA **DROGOWA**

▬ ▬ ▬	istniejaca granica pasa drogowego
▬ ▬ ▬	projektowana linia rozgraniczajaca pas drogowy
▬ ▬ ▬	krawędź jezdni bitumiczna
☐	nawierzchnia bitumiczna SMA 11
▨	utwardzone pobocza kostka granitowa 15/17
○	działki objęte opracowaniem
○	działki ulegające podziałowi
−1cm	korytko betonowe trójkątne
±0cm	opornik betonowy 12x25cm
+4cm	krawężnik betonowy 15x22cm
✕	drzewa przeznaczone do wycinki
┈┈	obszar lasu do wycinki
┈┈	krzewy do wycinki

LEGENDA **SANITARNA**

▬▬	Projektowane przyłącze
♁	Projektowany hydrant

LEGENDA **TE**

─ · ─	Projektowana prz telekomunikacyjn
─ · ─	Projektowana prz kabli telekomunikacyjnych doziemnych gm LUBIEWO
═══	Projektowane rury ochronne na istn. kablach telekomunikacyjnych.
─×─×─	Demontaż kabli telekomunikacyjnych doziemnych
○	Projektowany zasobnik złączowy typu ZK−1
─ · ─	Projektowana przebudowa kabli telekomunikacyjnych doziemnych T−Moblie

PODPIS ZAUFANY
ROMAN BRONISŁAW **GLANDER**
22.10.2024 13:36:59 [GMT+2]
Dokument podpisany elektronicznie podpisem zaufanym

LEGENDA **ELEKTRYCZNA**

─⊖─ ─ ─	Projektowany kabel NN
■	Projektowane złącze pomairowe
─✕─✕─✕─	Projektowany demontaż ist. kabla nn
─●	Projektowana oprawa wg opisu
─ ─ ─	Projektowany kabel oświetleniowy
═══	Projektowanarura ochrona

STAFIL Dominika Malinowska	WYKONAWCA: STAFIL Dominika Malinowska Błądzim ul. Okrężna 4 86-141 Lniano	ZAMAWIAJĄCY: Gmina Cekcyn ul. Szkolna 2 89-511 Cekcyn

Nazwa zadania:

Budowa odcinków dróg gminnych 010312C Cekcyn- Teolog, 010313C Cekcyn - Huta , 010322 C Rudzki Most - Skrajna

październik 2024 Data:	Obiekt: Przebudowa infrastruktury energetycznej, telekomunikacyjnej i wodociągowej kolidujących z projektowaną budową drogi oraz budowa oświetlenia.
1:500	Temat: PROJEKT ZAGOSPODAROWANIA TERENU — Rys. 1.2

Skala:	Branża:	Funkcja	Imię Nazwisko	Numer uprawnień	Podpis	Data opr.
Faza: PB	D	Projektował:	Arkadiusz Malinowski	uprawnienia budowlane nr KUP/0142/PBD/21 do projektowania bez ograniczeń w specj. drogowej w zakresie dróg		21.10.2024
		Sprawdził:	Dariusz Kędziora	uprawnienia budowlane nr KUP/0122/POOD/10 do projektowania bez ograniczeń w specj. drogowej w zakresie dróg		21.10.2024
		Opracowała:	Dominika Malinowska	―――		21.10.2024
		Opracowała:	Michał Stanisławski	―――		21.10.2024
	T	Projektował:	Roman Glander	uprawnienia bud. KUP/0168/PWOT/06 do projektowania i kierowania robotami budowlanymi bez ograniczeń w specjalności telekomunikacyjnej		21.10.2024
		Sprawdził:	Dariusz Dudziński	upr. DTT-TU/2114/01/U uprawnienia budowlane do projektowania w specjalnościach instalacyjnych w telekomunikacji przewodowej wraz z infrastrukturą towarzyszącą w zakresie linii, instalacji i urządzeń liniowych		21.10.2024
	E	Projektował:	Sebastian Kłosowski	uprawnienia budowlane WRR-7131-8/02 w specj. instalacyjno - inżynierskiej w zakresie instalacji elektrycznych		21.10.2024
		Sprawdził:	Józef Kłosowski	uprawnienia budowlane UAN-KZ-7210/305/85 w specj. instalacyjno - inżynierskiej w zakresie instalacji elektrycznych		21.10.2024
	S	Projektował:	Sławomir Dąbrowski	uprawnienia budowlane KUP/0080/PBS/23 w zakresie sieci i urządzeń cieplnych , wentylacyjnych gazowych , wodociągowych i kanalizacyjnych		21.10.2024
		Sprawdził:	Łukasz Szmelter	uprawnienia budowlane POM/0283/PWBS/15 w zakresie sieci i urządzeń cieplnych , wentylacyjnych gazowych , wodociągowych i kanalizacyjnych		21.10.2024